





INVESTOR		RAZÍTKO, PODPIS
	Krajská správa a údržba silnic Středočeského kraje, p.o. Zborovská 11, 150 21 Praha 5	

DOKLADY

SOUŘADNICOVÝ SYSTÉM: JTSK
VÝŠKOVÝ SYSTÉM: BPV

VEDOUCÍ PROJEKTANT	ING. RADEK PACHL		projekční a inženýrská kancelář  Dopravoprojekt Brno group, spol. s r.o. Kounicova 271/13, 602 00 Brno ☎ 541218956,7	
ZODPOVĚDNÝ PROJEKTANT	ING. RADEK PACHL			
VYPRACOVAL	ING. RADEK PACHL			
KONTRLOVAL	ING. RADEK MENŠÍK			
KRAJ	KRAJ STŘEDOČESKÝ		DATUM	01/2025
STAVEBNÍ ÚŘAD	VLAŠIM		FORMÁT	A4
AKCE : II/126 Soutice, rekonstrukce propustku			MĚŘÍTKO	-
			ÚČEL	PDPS
			Č. ZAKÁZKY	2024-30
			ARCHIVNÍ Č.	
PŘÍLOHA: VYJÁDŘENÍ K EXISTENCI IS			Č. SOUPRAVY	Č. PŘÍLOHY 01.

1. Název akce: II/126 Soutice, zaměření propustku a průzkum IS
PRŮZKUM INŽENÝRSKÝCH SÍTÍ

2. Objednatel: DOSING-Dopravoprojekt Brno group, spol. s r.o.

3. Zakázkové číslo: 24070

4. Souřadnicový, výškový systém: S-JTSK, Bpv

5. Datum měření a zpracování: Červenec – srpen 2024

6. Popis měření a zpracování:

Správci inženýrských sítí byli osloveni prostřednictvím systému Mawis hromadnou žádostí. Seznam oslovených správců a jejich vyjádření jsou seřazeny v tabulce v příloze č.1. Celkem bylo osloveno 9 správců z toho 0 se vyjádřilo pozitivně, 7 negativně a 2 se nevyjádřili.

Stav inženýrských sítí je k datu jednotlivých vyjádření.

7. Počet vyhotovení: elektronicky

8. Zpracovatelé: Bc. Ružinský, Ing. Brechta

9. Obsah elaborátu:
1. Tabulka správců sítí
2. Protokol
3. Vyjádření

Příloha č.1: Tabulka správců sítí

Správce	Existence sítí	Forma vyjádření	Datum vyjádření
CETIN a.s.	NE	DGN, PDF	04.07.2027
České Radiokomunikace a.s.	NE	PDF	31.07.2024
ČEZ Distribuce, a. s.	NE	PDF	04.07.2027
GasNet, s.r.o. v zast. GasNet Služby, s.r.o.	NE	PDF	04.07.2027
MO - Sekce ekonomická a majetková	NE	PDF	13.08.2024
Obec Soutice	-	-	-
Telco Pro Services,a.s.	NE	PDF	04.07.2027
T-Mobile Czech Republic a.s.	-	-	-
Vodafone Czech Republic a.s.	NE	PDF	04.07.2027

PROTOKOL

Protokol (informace o uložení žádosti)

Žádost byla uložena pod evidenčním číslem: 2024433638

Datum vytvoření žádosti: 3.7.2024

Akce (stavba): II/126 Soutice, rekonstrukce propustků

Zadavatel:

HiGeo s.r.o.
Lenka Brechtová
Křížíkova 3064/68I
61200 Brno
IČO: 01977822
Telefon:
Mobil: +420728740855
E-mail: brechtova@higeo.cz

Stavebník (investor):

IČO:
Telefon:
Mobil:
E-mail:

Poznámka:

Důvod žádosti: Existence sítí

Výška stavby (m): 0

Seznam příloh:

Stavební úřady dotčené zájmovým územím žádosti:

SÚ-Měst.úřad Vlašim

Žádosti podané elektronicky (8 žádostí)

Níže uvedeným subjektům je žádost odesílána pomocí služby MawisUtility – čekejte na vyjádření.

České Radiokomunikace a.s., Skokanská 2117/1, PRAHA 6 - Břevnov, 169 00 (CER2024433638.pdf)

Doplňkové informace: Druh stavby ČRa: Jiné (koupě/prodej pozemku ...)

Souhlasím: Vyjádření k existenci sítí je vydáváno za úhradu. Cenu vyjádření stanovuje společnost České Radiokomunikace a.s.

Sdělení subjektu:

CETIN a.s., Českomoravská 2510/19, Praha 9 - Libeň, 190 00 (TO22024433638.pdf)

Doplňkové informace: Číslo mobilního telefonu pro zaslání SMS: +420728740855

Je možné využít akci pro přiložení sítí CETIN?: ne

Žadatel požaduje výdej digitálních dat.

Sdělení subjektu: Z důvodu rozdílných číselníkových hodnot důvodů Žádosti u správců infrastruktury je možné, že Vámi vybraný důvod žádosti bude změněn na straně správce na jiný se shodným dopadem do Vyjádření. Je tedy možné, že v potvrzení přijetí Žádosti o Vyjádření najdete jiný důvod, než který jste zadávali.

ČEZ Distribuce, a. s., Teplická 874/8, Děčín 4, 405 02 (CDI2024433638.pdf)

Doplňkové informace: Na vědomí: V případě, že požadujete stanovisko k projektové dokumentaci, vyplňte žádost o Vyjádření k projektové dokumentaci dle pokynů ČEZ Distribuce, a.s.

<https://www.cezdistribuce.cz/cs/pro-zakazniky/formulare/cinnosti-v-ochrannych-pasmech>

Žadatel požaduje výdej digitálních dat.

Sdělení subjektu:

GasNet, s.r.o. v zast. GasNet Služby, s.r.o., Plynárenská 499/1, Brno, 657 02 (RWG2024433638.pdf)

Doplňkové informace: Číslo mobilního telefonu pro zaslání SMS: +420728740855

Dohoda: Provozovatel distribuční soustavy a žadatel se výslovně dohodli, že za doručení stanoviska (vyjádření) se považuje okamžik zaslání e-mailu nebo SMS s odkazem na umístění stanoviska na elektronickém portálu včetně přístupového hesla.

Druh stavby: Informace

Na vědomí: Společnost RWE GasNet, s.r.o. nepřijímá přílohy pro důvod žádosti existence sítí. Vložené přílohy jí nebudou předány.

Na vědomí: Údaje zadané v poli Poznámka nebudou subjektu předávány.

Prohlášení: Žadatel prohlašuje, že je zplnomocněn Stavebníkem k činnosti v ochranném a bezpečnostním pásmu plynárenských zařízení.

Prohlášení: Žadatel prohlašuje, že se seznámil s obecnými podmínkami poskytování vyjádření subjektem TI.

Sdělení subjektu: O vektorová data nelze žádat v rámci žádosti o vyjádření. Vektorová data jsou poskytována samostatně, je nutná registrace zde:

https://dpo.gasnet.cz/uzivatel/prihlaseni?redirect_url=/zadost-o-vektorova-data

Obec Soutice, SOUTICE 104, Soutice, 25771 (8758132024433638.pdf)

Doplňkové informace:

Sdělení subjektu:

Telco Pro Services, a.s., Duhová 1531/3, Praha 4, 140 00 (Y493562024433638.pdf)

Doplňkové informace: Na vědomí: V případě, že požadujete stanovisko k projektové dokumentaci, vyplňte žádost o Vyjádření k projektové dokumentaci dle pokynů Telco Pro Services, a. s.

<https://www.telcoproservices.cz/cs/zadosti-k-sitim/stanovisko-k-projektove-dokumentaci>

Žadatel požaduje výdej digitálních dat.

Sdělení subjektu:

T-Mobile Czech Republic a.s., Tomíčková 2144/1, Praha 4, 149 00 (TMO2024433638.pdf)

Doplňkové informace: Na vědomí: Správce T-Mobile Czech Republic a.s. nepřijímá vložené přílohy a požaduje pro každý polygon zájmového území vytvořit samostatnou žádost.

Výška budovy nebo objektu [m]: 0

Sdělení subjektu:

Vodafone Czech Republic a.s., náměstí Junkových 2, Praha 5, 155 00 (VOD2024433638.pdf)

Doplňkové informace: Na vědomí: Pokud byl použit jeřáb, prosím vložte plánec jeho umístění na staveništi v sekci

Výška budovy nebo objektu [m]: 0

Výška jeřábu: 0

Sdělení subjektu:

Žádosti k podání svépomocí (1 žádostí)

Níže uvedeným subjektům nelze podat žádost elektronicky pomocí služby MawisUtility. Žádost bude proto k dispozici pro tisk a odeslání poštou nebo k osobnímu podání. Pro získání vyjádření je nutné žádosti adresátovi doručit uvedeným způsobem:

a) poštou:

Ministerstvo obrany - Sekce ekonomická a majetková - OOÚZ, Tychonova 221/1, Praha 6, 160 00 (VUS2024433638.pdf)

Doplňkové informace: Výška budovy nebo objektu [m]:0
Výška jeřábu:0

Sdělení subjektu: Náležitosti žádosti o vydání závazného stanoviska MO ke stavebnímu záměru - civilní investiční výstavbě: žádost s uvedením přesného názvu stavebního záměru, stupně řízení, seznamu dotčených pozemků a katastrálních území, kontaktních údajů žadatele, technická zpráva nebo u jednoduchých staveb stručný popis stavebního záměru koordinační situace na podkladu katastrální mapy, situace širších vztahů, pohled, řez (pro jednoznačné určení nejvyššího bodu stavby nebo souboru staveb).

b) osobní podání:

Prohlášení žadatele a souhlas se zpracováním osobních údajů:

Žadatel odesláním žádosti uděluje společně s žádostí uvedeným a provozovateli tohoto systému souhlas, aby ve smyslu zákona č. 110/2019 Sb. shromáždily a zpracovaly osobní údaje žadatele a případně stavebníka, uvedené v této žádosti, za účelem jejich použití pro vystavení požadovaného vyjádření o existenci sítě, ochrany stávající infrastruktury a k dalším účelům souvisejícím s plánovanou investiční výstavbou. K jiným účelům nesmí být těchto údajů použito. Více informací o zpracování Vašich osobních údajů naleznete [ZDE](#).

Upozornění:

Lhůta pro vydání vyjádření je 30 dnů od obdržení žádosti (dle §161 Stavebního zákona). Některé subjekty technické infrastruktury (TI) si mohou účtovat poplatek za vyhotovení vyjádření. Poskytovatel služby aktuální výši poplatků za zpracování vyjádření neeviduje. Obchodní podmínky plateb za vyjádření zveřejňují jednotlivé subjekty TI, které takové poplatky vybírají, na svých webových stránkách. Informace o zpoplatnění poskytovatel publikuje pouze u takových subjektů TI, které tuto informaci v hromadné podatelně požadují.

Žádost bude odeslána elektronicky pouze subjektům technické infrastruktury, které tento způsob podání prostřednictvím služby MawisUtility umožňují. Pro ostatní subjekty technické infrastruktury bude žádost připravena ve formátu PDF, kterou je nutné si stáhnout, vytisknout a podat poštou nebo osobně.

Níže uvedený výpis parcel má pouze informativní charakter. **Vyjádření prosím vydávejte k zájmovému území zakreslenému žadatelem.**

Výpis byl vytvořen automaticky průnikem zakresleného zájmového území a geometrií parcel katastru nemovitostí bez odsouhlasení žadatele. Data jsou čerpána z veřejné databáze RÚIAN a seznam parcel je aktuální k datu vygenerování žádosti.

Informace o zájmovém území č.: 1

Seznam dotčených parcel

k. ú.: 1

Ve všech dotčených k. ú. proběhla kompletní digitalizace

Soutice (752576)

parcely: 21

<u>1334/2</u>	<u>1334/3</u>	<u>1368</u>	<u>1371/2</u>	<u>1372</u>
<u>1374</u>	<u>1375</u>	<u>1376</u>	<u>1409</u>	<u>1410</u>
<u>1411</u>	<u>1412</u>	<u>1414/1</u>	<u>1415/1</u>	<u>1415/2</u>
<u>1445/1</u>	<u>1445/20</u>	<u>2011/1</u>	<u>2011/5</u>	<u>2011/7</u>
<u>2011/8</u>				

Zákaznické centrum

Provozní doba: po–pá 8:00–16:00

E-mail: info@mawis.eu

Telefon: +420 251 618 458

Web: mawis.eu

NEGATIVNÍ VYJÁDŘENÍ

HiGeo s.r.o.
Křížíkova 3064 /68I
61200 Brno

Váš dopis značky / ze dne	Naše značka	Vyřizuje	Místo odeslání / dne
0000144841 / 03.07.2024	UPTS/OS/367769/2024	Šárka Kratochvílová	Praha / 31.07.2024

Věc: Vyjádření k existenci podzemních a nadzemních sítí spol. České Radiokomunikace, a.s.

Účel: Existence sítí

Akce: II/126 Soutice, rekonstrukce propustků

K Vaší žádosti o vyjádření k existenci sítí Vám sdělujeme, že ve Vámi vyznačeném území nedojde ke styku s žádným podzemním ani nadzemním vedením/zařízením v naší správě.

Vyjádření o existenci našich sítí je informativní a NESLOUŽÍ pro jakoukoliv formu STAVEBNÍHO ŘÍZENÍ.

S pozdravem

Za správnost:

České Radiokomunikace a.s.
Skokanská 2117/1
169 00 Praha 6
(53)
Šárka Stašková

Šárka Stašková
Specialista ochrany sítě

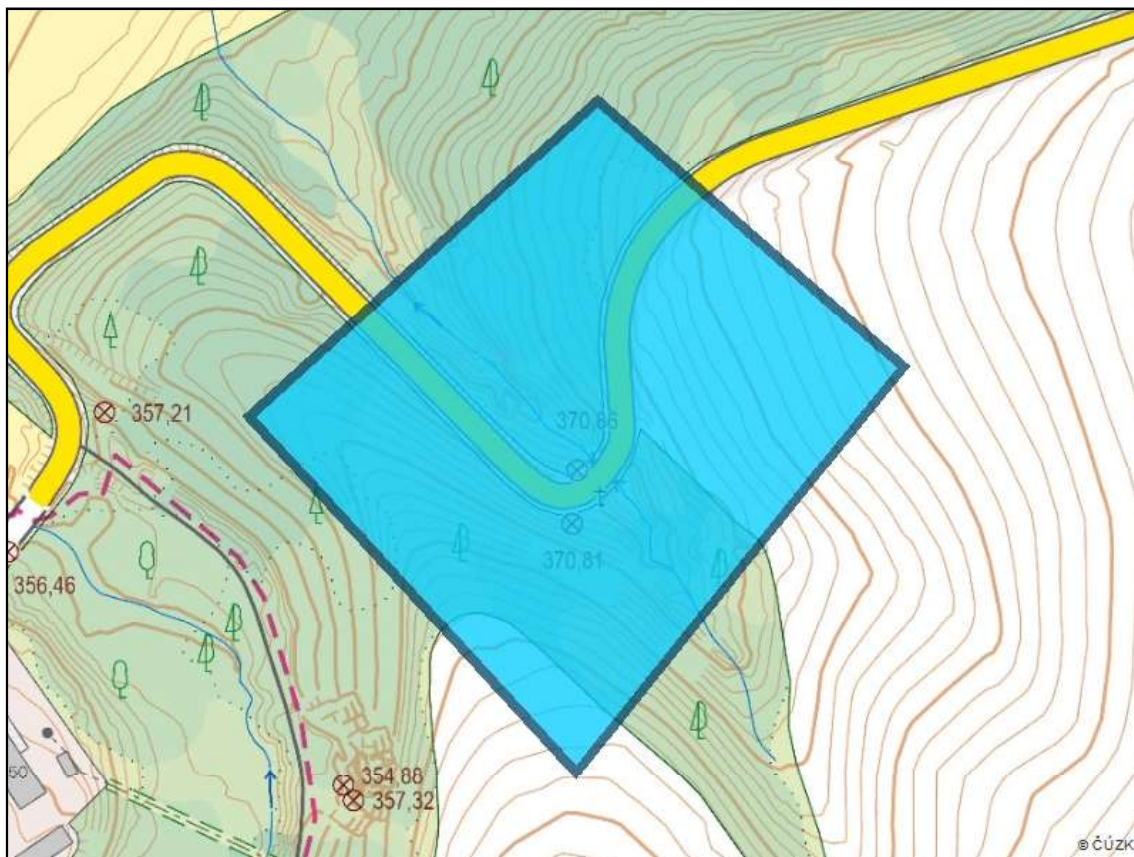
Příloha:

Platnost tohoto vyjádření je jeden rok od data vystavení, tj. do 31.07.2025

PIN: 2511

Žádost č. j. UPTS/OS/367769/2024

Zájmové území



Poznámka: Upozorňujeme Vás, že toto stanovisko **NELZE** uplatnit pro umístění a provoz větrných elektráren.

**VOYJÁDŘENÍ O POLOZE SÍŤE ELEKTRONICKÝCH KOMUNIKACÍ
společnosti CETIN a.s.
(„VOYJÁDŘENÍ“)**

**A VŠEOBECNÉ PODMÍNKY OCHRANY SÍŤE ELEKTRONICKÝCH KOMUNIKACÍ
společnosti CETIN a.s.
(„VŠEOBECNÉ podmínky ochrany SEK“)**

toto VOYJÁDŘENÍ a Všeobecné podmínky ochrany SEK je vydané dle ustanovení § 101 zákona č. 127/2005 Sb., o elektronických komunikacích a o změně některých souvisejících zákonů, v platném znění („Zákon o elektronických komunikacích“), a dle příslušných ustanovení zákona č. 283/2021 Sb., stavební zákon, ve znění pozdějších předpisů („Stavební zákon“), a dle příslušných ustanovení zákona č. 89/2012 Sb., občanského zákoníku, v platném znění („Občanský zákoník“)

Číslo jednací: 205207/24

Číslo žádosti: 0124 722 203 („Žádost“)

Název akce („Stavba“)	II/126 Soutice, rekonstrukce propustků	
Důvod vydání VOYJÁDŘENÍ („Důvod VOYJÁDŘENÍ“)	Informace o poloze sítě	
Žadatel	HiGeo s.r.o., kontaktní osoba: Brechtová Lenka, Křížíkova 3064/68I, Brno, 61200	
Stavebník	-- neuvedeno --, , -- neuvedeno --, 0	
Zájmové území	Okres	Benešov
	Obec	Soutice
	Kat. území / č. parcely	Soutice
Platnost VOYJÁDŘENÍ	3. 7. 2026 („Den konce platnosti VOYJÁDŘENÍ“)	

Žadatel Žádosti určil a vyznačil Zájmové území, jakož i určil Důvod VOYJÁDŘENÍ.

Na základě určení a vyznačení Zájmového území Žadatelem a na základě určení Důvodu VOYJÁDŘENÍ vydává společnost CETIN a.s. následující VOYJÁDŘENÍ:

Nedojde ke střetu se sítí elektronických komunikací (dále jen „SEK“) společnosti CETIN a.s.

- (I) Na Žadatelem určeném a vyznačeném Zájmovém území se nevyskytuje SEK společnosti CETIN a.s.
- (II) Stavebník nebo jím pověřená třetí osoba je povinen řídit se Všeobecnými podmínkami ochrany SEK, které jsou nedílnou součástí VOYJÁDŘENÍ; a
- (III) Stavebník a/nebo Žadatel není oprávněn užít toto VOYJÁDŘENÍ k podání jakékoliv žádosti o vydání jakéhokoliv správního rozhodnutí či jiného rozhodnutí majícího obdobný charakter.

VOYJÁDŘENÍ je platné pouze pro Zájmové území určené a vyznačené Žadatelem, jakož i pro Důvod VOYJÁDŘENÍ stanovený a určený Žadatelem v Žádosti.

Číslo jednací: 205207/24

Číslo žádosti: 0124 722 203

Vyjádření pozbývá platnosti i) dnem, kdy je Žadatelem a/nebo Stavebníkem použito k podání žádosti o vydání jakéhokoliv správního rozhodnutí či jiného rozhodnutí majícího obdobný charakter a/nebo dnem zahájení jakéhokoliv správního rozhodnutí či jiného rozhodnutí majícího obdobný charakter, ve kterém bylo Vyjádření použito, ii) uplynutím doby platnosti v tomto Vyjádření uvedeného, iii) změnou rozsahu Zájmového území či změnou Důvodu Vyjádření uvedeného v Žádosti a/nebo iv) porušením Všeobecných podmínek ochrany SEK, to vše v závislosti na tom, která ze skutečností rozhodná pro pozbytí platnosti Vyjádření nastane nejdříve.

Společnost CETIN a.s. vydáním tohoto Vyjádření poskytla Žadateli pro Žadatelem určené a vyznačené Zájmové území veškeré informace o SEK dostupné společnosti CETIN a.s. ke dni podání Žádosti.

Ze strany společnosti CETIN a.s. může v některých případech docházet ke zpracování Vašich osobních údajů. Ke zpracování Vašich osobních údajů dochází vždy v souladu s platnými právními předpisy. Konkrétní zásady a podmínky zpracování osobních údajů společností CETIN a.s. jsou dostupné na stránce <https://www.cetin.cz/zasady-ochrany-osobnich-udaju>.

V případě dotazů k Vyjádření kontaktujte prosím asistenční linku 800 630 630.

Přílohami Vyjádření jsou:

- *Všeobecné podmínky ochrany SEK*
- *Situační výkres (obsahuje Zájmové území určené a vyznačené Žadatelem a výřezy účelové mapy SEK)*

Vyjádření vydala společnost **CETIN a.s.** dne: 3. 7. 2024.



CETIN a.s.
Českomoravská 2510/19, Libeň
190 00 Praha 9
DIČ: CZ04084063

102

VŠEOBECNÉ PODMÍNKY OCHRANY SÍTĚ ELEKTRONICKÝCH KOMUNIKACÍ společnosti CETIN a.s.**1. PLATNOST VŠEOBECNÝCH PODMÍNEK**

- i) Tyto Všeobecné i podmínky ochrany sítě elektronických komunikací (dále jen „VPOSEK“) tvoří součást Vyjádření (jak je tento pojem definován níže v článku 2 VPOSEK).
- ii) V případě rozporu mezi Vyjádřením a těmito VPOSEK mají přednost ustanovení Vyjádření, pokud není těmito VPOSEK stanoveno jinak.

2. DEFINICE

Níže uvedené termíny, jsou-li použity v těchto VPOSEK a uvozeny velkým písmenem, mají následující význam:

„**CETIN**“ znamená CETIN a.s. se sídlem Českomoravská 2510/19, Libeň, 190 00 Praha 9, IČO: 04084063, zapsaná v obchodním rejstříku vedeném Městským soudem v Praze pod spz. B 20623;
„**Občanský zákoník**“ znamená zákon č. 89/2012 Sb., občanský zákoník, ve znění pozdějších předpisů;
„**POS**“ je zaměstnanec společnosti CETIN, pověřený ochranou sítě, Jiří Polesný, tel.: 602 235 017, e-mail: jiri.polesny@cetin.cz;
„**Den**“ je kalendářní den;
„**Příslušné požadavky**“ znamená jakýkoli a každý příslušný právní předpis, vč. technických norem, nebo normativní právní akt veřejné správy či samosprávy, nebo jakékoli rozhodnutí, povolení, souhlas nebo licenci, včetně podmínek, které s ním souvisí;
„**SEK**“ je síť elektronických komunikací ve vlastnictví CETIN;
„**Stavba**“ je stavba a/nebo činnosti ve vztahu, k níž bylo vydáno Vyjádření, a je prováděna Stavebníkem a/nebo Žadatelem v souladu s Příslušnými požadavky, povolená příslušným správním rozhodnutím vydaným dle Stavebního zákona;
„**Situační výkres**“ je výkres, který je přílohou Vyjádření a obsahuje Zájmové území určené a vyznačené Žadatelem v Žádosti a výřezy účelové mapy SEK;
„**Stavebník**“ je osoba takto označená ve Vyjádření;
„**Vyjádření**“ je vyjádření o poloze sítě elektronických komunikací vydané společností CETIN dne 3. 7. 2024 pod č.j. 205207/24;
„**Zájmové území**“ je území označené Žadatelem a/nebo Stavebníkem v Žádosti;
„**Stavební zákon**“ je zákon č. 283/2021 Sb., stavební zákon, ve znění pozdějších předpisů;
„**Zákon o elektronických komunikacích**“ je zákon č. 127/2005 Sb., o elektronických komunikacích a o změně některých souvisejících zákonů, ve znění pozdějších předpisů;
„**Žadatel**“ je osoba takto označená ve Vyjádření.
„**Žádost**“ je žádost, kterou Žadatel a/nebo Stavebník požádal CETIN o vydání Vyjádření.

3. PLATNOST A ÚČINNOST VPOSEK

Tyto VPOSEK jsou platné a účinné Dnem odeslání Vyjádření na i) adresu elektronické pošty Stavebníka a/nebo Žadatele uvedenou v Žádosti nebo ii) adresu pro doručení prostřednictvím poštovní přepravy uvedenou Stavebníkem a/nebo Žadatelem v Žádosti.

4. OBECNÁ PRÁVA A POVINNOSTI STAVEBNÍKA A/NEBO ŽADATELE

- i) Stavebník, Žadatel je výslovně srozuměn s tím, že SEK je veřejně prospěšným zařízením, byla zřízena ve veřejném zájmu a je chráněna Příslušnými požadavky.

- ii) Stavebník, Žadatel nebo jím pověřená třetí osoba, je povinen při provádění Stavby nebo jiných prací, při odstraňování havárií a projektování staveb, řídit se Příslušnými požadavky, správnou praxí v oboru stavebnictví a technologickými postupy a je povinen učinit veškerá nezbytná opatření vyžadovaná Příslušnými požadavky k ochraně SEK před poškozením. Povinnosti dle tohoto odstavce má Stavebník rovněž ve vztahu k SEK, které se nachází mimo Zájmové území.
- iii) Při zjištění jakéhokoli rozporu mezi údaji v Situačním výkresu, který je přílohou Vyjádření a skutečným stavem, je Stavebník a/nebo Žadatel povinen bez zbytečného odkladu, nejpozději Den následující po zjištění takové skutečnosti, zjištěný rozpor oznámit POS.
- iv) Případné dodatečné požadavky na úpravu a přeložení SEK zajistí společnost CETIN v souladu s ustanovením § 104 odst. 17 Zákona o elektronických komunikacích.
- v) Stavebník, Žadatel nebo jím pověřená třetí osoba, je povinen každé poškození či krádež SEK bezodkladně, nejpozději Den následující po zjištění takové skutečnosti, oznámit takovou skutečnost dohledovému centru společnosti CETIN na telefonní číslo +420 800 630 630.
- vi) Bude-li Stavebník, Žadatel nebo jím pověřená třetí osoba na společnosti CETIN požadovat, aby se jako účastník správního řízení, pro jehož účely bylo toto Vyjádření vydáno, vzdala práva na odvolání proti rozhodnutí vydanému ve správním řízení, je oprávněn kontaktovat POS.

5. ROZHODNÉ PRÁVO

Vyjádření a VPOSEK se řídí českým právem, zejména Občanským zákoníkem, Zákonem o elektronických komunikacích a Stavebním zákonem. Veškeré spory z Vyjádření či VPOSEK vyplývající budou s konečnou platností řešeny u příslušného soudu České republiky.

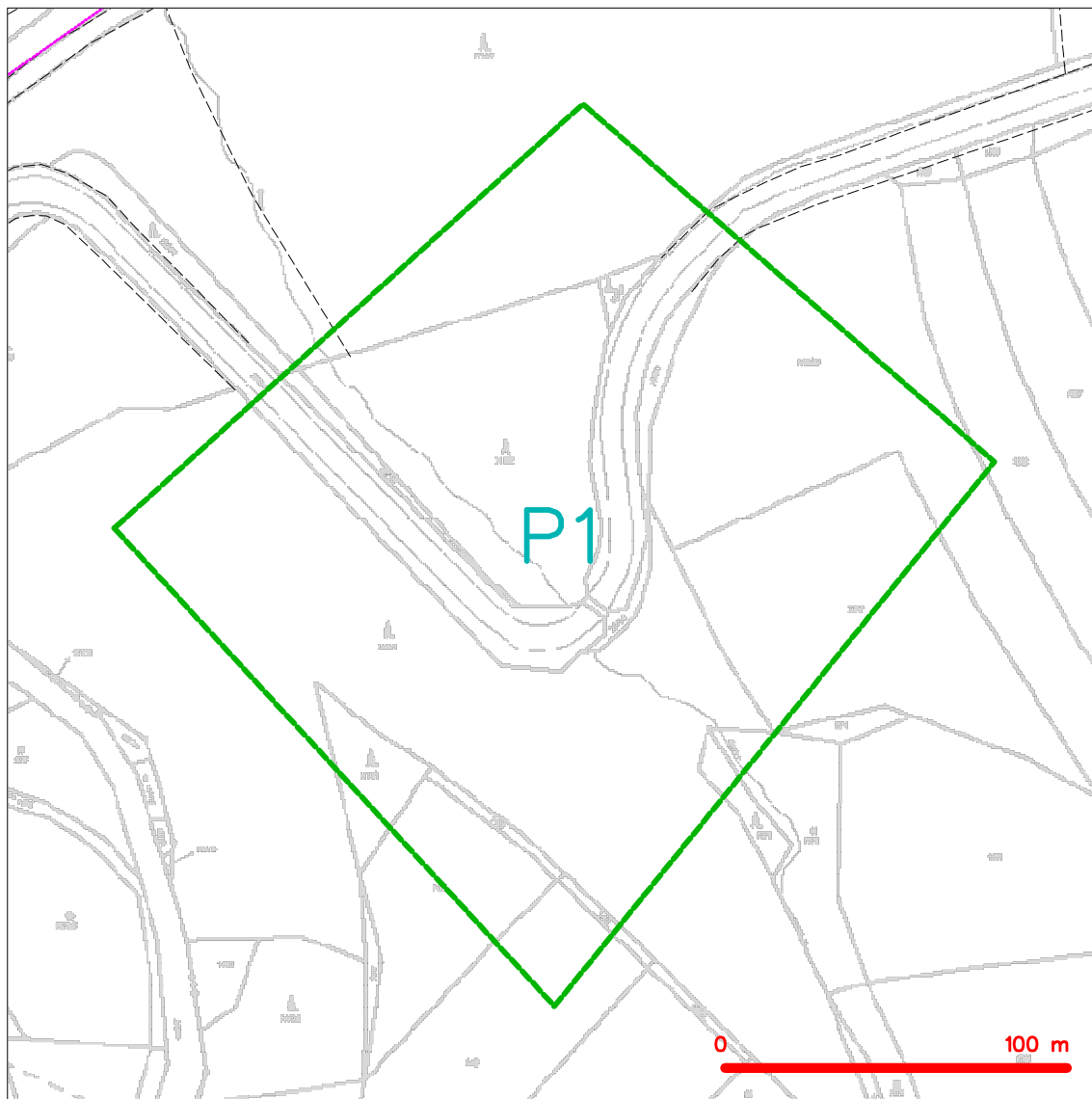
6. PÍSEMNÝ STYK

Písemným stykem či pojmem „písemně“ se pro účely Vyjádření a VPOSEK rozumí předání zpráv jedním z těchto způsobů:
- v listinné podobě;
- e-mailovou zprávou se zaručeným elektronickým podpisem dle zák. č. 227/2000 Sb., o elektronickém podpisu a o změně některých dalších zákonů (zákon o elektronickém podpisu), ve znění pozdějších předpisů;

7. ZÁVĚREČNÁ USTANOVENÍ

- i) Stavebník, Žadatel nebo jím pověřená třetí osoba je počínaje Dnem převzetí Vyjádření povinen užít informace a data uvedená ve Vyjádření pouze a výhradně k účelu, pro který mu byla tato poskytnuta. Stavebník, Žadatel nebo jím pověřená třetí osoba není oprávněn informace a data rozšiřovat, rozšiřovat, pronajímat, půjčovat či jinak umožnit jejich užívání třetí osobou bez předchozího písemného souhlasu společnosti CETIN.
- ii) Pro případ porušení kterékoliv z povinností Stavebníka, Žadatele nebo jím pověřené třetí osoby, založené Vyjádřením /nebo těmito VPOSEK je Stavebník, Žadatel či jím pověřená třetí osoba odpovědný za veškeré náklady a škody, které společnosti CETIN vzniknou porušením povinností Stavebníka, Žadatele nebo jím pověřené třetí osoby.

SITUAČNÍ VÝKRES - ZÁJMOVÉ ÚZEMÍ



LEGENDA

- hranice zájmového území k vyjádření
- NN přípojka, území s NN přípojkou CETIN
- zaměřený průběh metalického kabelu
- zaměřený průběh optického kabelu, HDPE trubky nebo souběh optického a metalického kabelu
- nezaměřený průběh metalického kabelu
- nadzemní síť cizí
- nezaměřený průběh optického kabelu, HDPE trubky nebo souběh optického a metalického kabelu
- radiové sítě, ochranné pásmo radiové sítě
- nadzemní síť
- neprovozovaná síť
- podzemní síť cizí
- síť s NN
- kolektor, kabelovod

Kauf
CETIN a.s.
Českomoravská 2510/19, Libeň
190 00 Praha 9
DIČ: CZ04084063
102

ŽADATEL

HiGeo s.r.o.
Křižíkova 3064/68I
61200 Brno

NAŠE ZNAČKA
0102176524

VYŘÍZENO DNE
03.07.2024

Sdělení o existenci energetického zařízení, telekomunikačního zařízení nebo zařízení technické infrastruktury společnosti ČEZ Distribuce, a. s., pro akci:

II/126 Soutice, rekonstrukce propustků

Vážený zákazníku,

dovolujeme si reagovat na Vaši žádost číslo 0102176524 ze dne 03.07.2024 o sdělení o existenci energetického zařízení, telekomunikačního zařízení nebo zařízení technické infrastruktury. Na Vámi uvedeném zájmovém území se **nenachází energetické zařízení, telekomunikační zařízení nebo zařízení technické infrastruktury v majetku společnosti ČEZ Distribuce, a. s.**

Zároveň si Vás dovoluujeme upozornit, že se v zájmovém území může nacházet energetické zařízení, telekomunikační zařízení nebo zařízení technické infrastruktury, které není v majetku společnosti ČEZ Distribuce, a. s.

Toto sdělení je platné do 03.01.2025.

V souvislosti s výše uvedeným si Vás dovoluujeme upozornit, že uvedené sdělení včetně jeho příloh představuje skutečnosti tvořící obchodní tajemství společnosti ČEZ Distribuce, a. s. Poskytnuté informace jsou dále také důvěrnými informacemi a obchodně citlivými informacemi společnosti ČEZ Distribuce, a. s. Z výše uvedených důvodů si Vás proto společnost ČEZ Distribuce, a. s. dovoluje upozornit, že s poskytnutými informacemi je potřeba nakládat dle platných právních předpisů, v opačném případě se vystavujete postihu ve smyslu platné právní úpravy. V této souvislosti si Vás dále dovoluujeme upozornit, že požadované informace nesmí být předány, sděleny, využity, zpřístupněny, či jiným způsobem postoupeny na jakoukoli třetí osobu bez předchozího prokazatelného souhlasu společnosti ČEZ Distribuce, a. s. Informace o existenci energetického zařízení, telekomunikačního zařízení a zařízení technické infrastruktury mohou být využity pouze pro účel, pro který byly vyžádány.

S pozdravem

ČEZ Distribuce, a. s.

Děčín, Děčín IV-Podmokly
Teplická 874/8
PSČ 405 02
IČ: 24729035

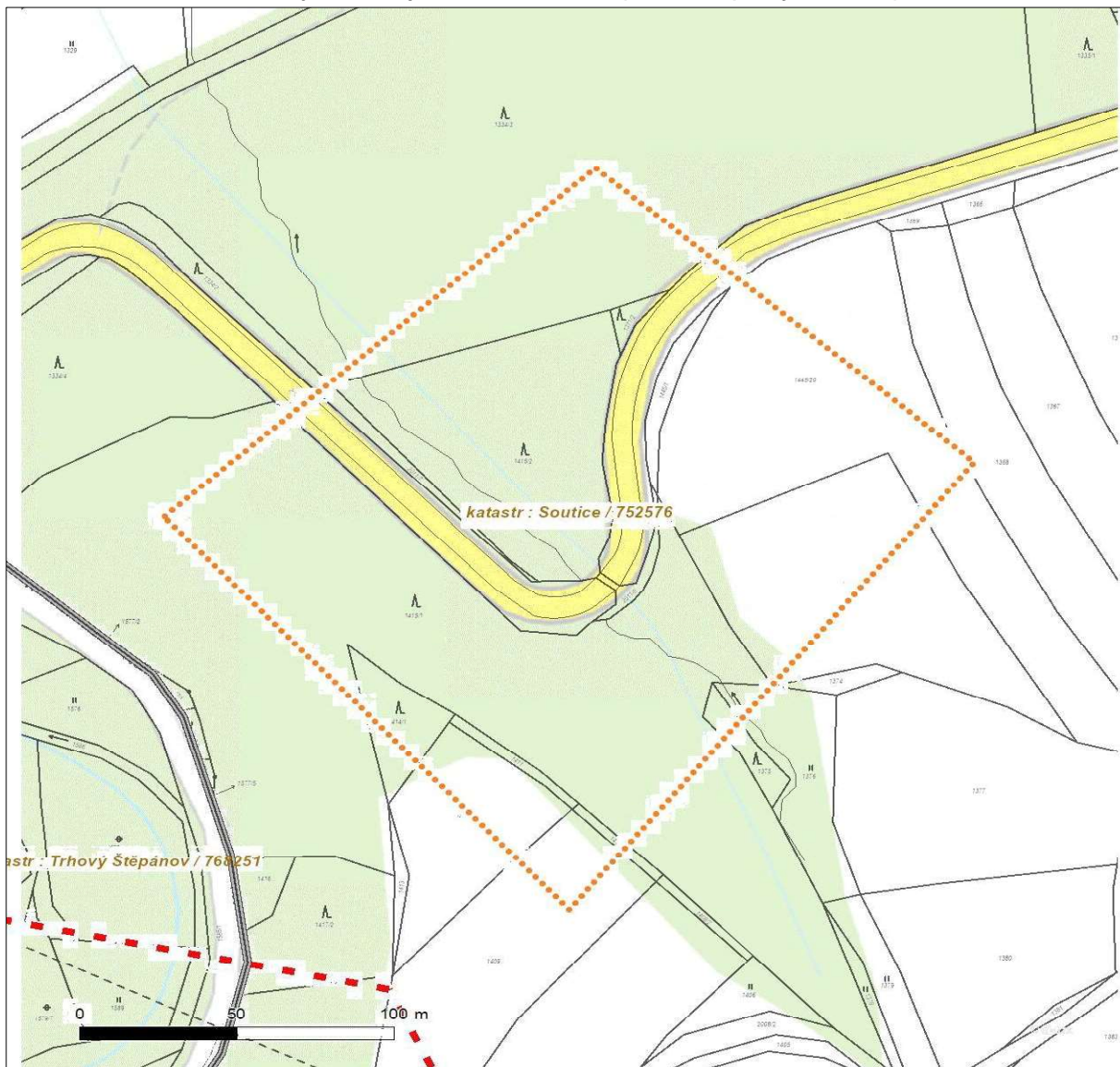
Přílohy

Situační výkres zájmového území



























Platí pouze se sdělením číslo 0102176524.

Zakreslené polohy zařízení v příloze jsou pouze informativní.

Situační výkres zájmového území (klad mapových listů)



Není-li zobrazena katastrální mapa, zadejte žádost znovu. Katastrální mapa je generována prostřednictvím externí WMS služby, jejíž provoz nezajišťuje společnost ČEZ Distribuce, a. s.

LEGENDA		
	Podzemní vedení NN do 1 kV	 Stanice do 52 kV - stožárová
	Nadzemní vedení NN do 1 kV	 Stanice do 52 kV - zděná
	Podzemní vedení VN do 35 kV	 Transformovna (nad 52 kV)
	Nadzemní vedení VN do 35 kV	 Probíhající investice ČEZ Distribuce
	Podzemní vedení VVN 110 kV	 Stanice ČEZ Distribuce ve výstavbě
	Nadzemní vedení VVN 110 kV	 Zařízení ČEZ Distribuce ve výstavbě
	NN přívod odběratele	 Hranice katastrálního území
	Zařízení technické infrastruktury	 Nadzemní síť pro elektronickou komunikaci
	Cizí energetické vedení	 Podzemní síť pro elektronickou komunikaci
	Zájmové území	 HDPE trubka
		<i>Gouběhy sítí pro elektronickou komunikaci s energetickými sítěmi:</i>
		 Souběh s podzemním vedením NN do 1 kV
		 Souběh s nadzemním vedením NN do 1 kV
		 Souběh s podzemním vedením VN do 35 kV
		 Souběh s nadzemním vedením VN do 35 kV
		 Souběh s podzemním vedením VVN 110 kV
		 Souběh s nadzemním vedením VVN 110 kV



naše značka
5003115266
vyřizuje
Jaroslav Kápička
e-mail
technici@gasnet.cz
datum
03.07.2024

HiGeo s.r.o.
Křížíkova 3064/68I
61200 Brno

Věc:
II/126 Soutice, rekonstrukce propustků

K.ú. - p.č.: Soutice

Stavebník: HiGeo s.r.o., Křížíkova 3064/68I, 61200 Brno

Účel stanoviska: Informace o poloze a průběhu plynárenského zařízení

GasNet, s.r.o., jako provozovatel distribuční soustavy (PDS) a technické infrastruktury, zastoupený GasNet Služby, s.r.o., vydává toto stanovisko:

V zájmovém území vyznačeném v příloze tohoto stanoviska, nejsou umístěna žádná provozovaná plynárenská zařízení a plynovodní přípojky ve vlastnictví nebo správě GasNet, s.r.o.. Mohou se zde nacházet plynárenská zařízení jiných vlastníků či správců, případně i dlouhodobě nefunkční/neprovozovaná plynárenská zařízení bez dostupných informací o jejich poloze a vlastnictví.

V rozsahu území vyznačeného v příloze souhlasíme s povolením stavby dle zákona 183/2006 Sb. ve znění pozdějších předpisů např. s vydáním územního rozhodnutí, zjednodušeným územním řízením, vydáním územního souhlasu, uzavřením veřejnoprávní smlouvy, ohlášením, stavebním povolením, veřejnoprávní smlouvou o provedení stavby nebo oznámením stavebního záměru s certifikátem autorizovaného inspektora.

V případě uzavření veřejnoprávní smlouvy nebude GasNet, s.r.o. ani GasNet Služby, s.r.o., jako zmocněnec GasNet, s.r.o., účastníkem územního ani stavebního řízení a nebudou uvedeni ve třetích osobách veřejnoprávní smlouvy.

Platí pouze pro území vyznačené v příloze tohoto stanoviska a to 24 měsíců ode dne jeho vydání.

Stanovisko bylo vygenerováno na základě vaší žádosti automaticky.

V případě dotčení pozemku v majetku společnosti GasNet, s.r.o. je třeba dále projednat smluvní vztah k tomuto pozemku. Kontakt na projednání naleznete na adrese www.gasnet.cz/cs/kontaktni-system/, činnost "Smluvní vztahy - pozemky a budovy plynárenských zařízení", případně na Zákaznické lince GasNet 555 90 10 10.

GasNet Služby, s.r.o.

Plynárenská 499/1 • Zábřovice • 602 00 Brno • T 555 90 10 10 • www.gasnet.cz
IČ: 27935311 • DIČ: CZ27935311

Zápis do obchodního rejstříku: Krajský soud v Brně, sp. zn. C 57165, dne 26. 7. 2007

Certificate of incorporation: Regional Court in Brno, ref. number C 57165, on 26th July 2007

Zákaznická linka GasNet 555 90 10 10, info@gasnet.cz, www.gasnet.cz

Za správnost a úplnost dokumentace předložené s žádostí včetně jejího souladu s platnými předpisy plně zodpovídá její zpracovatel. Stanovisko nenahrazuje případná další stanoviska k jiným částem stavby.

V případě další korespondence nebo jednání (např. změna stavby) uvádějte naši značku - 5003115266 a datum tohoto stanoviska. Kontakty jsou k dispozici na <https://www.gasnet.cz/cs/kontaktni-system/>.

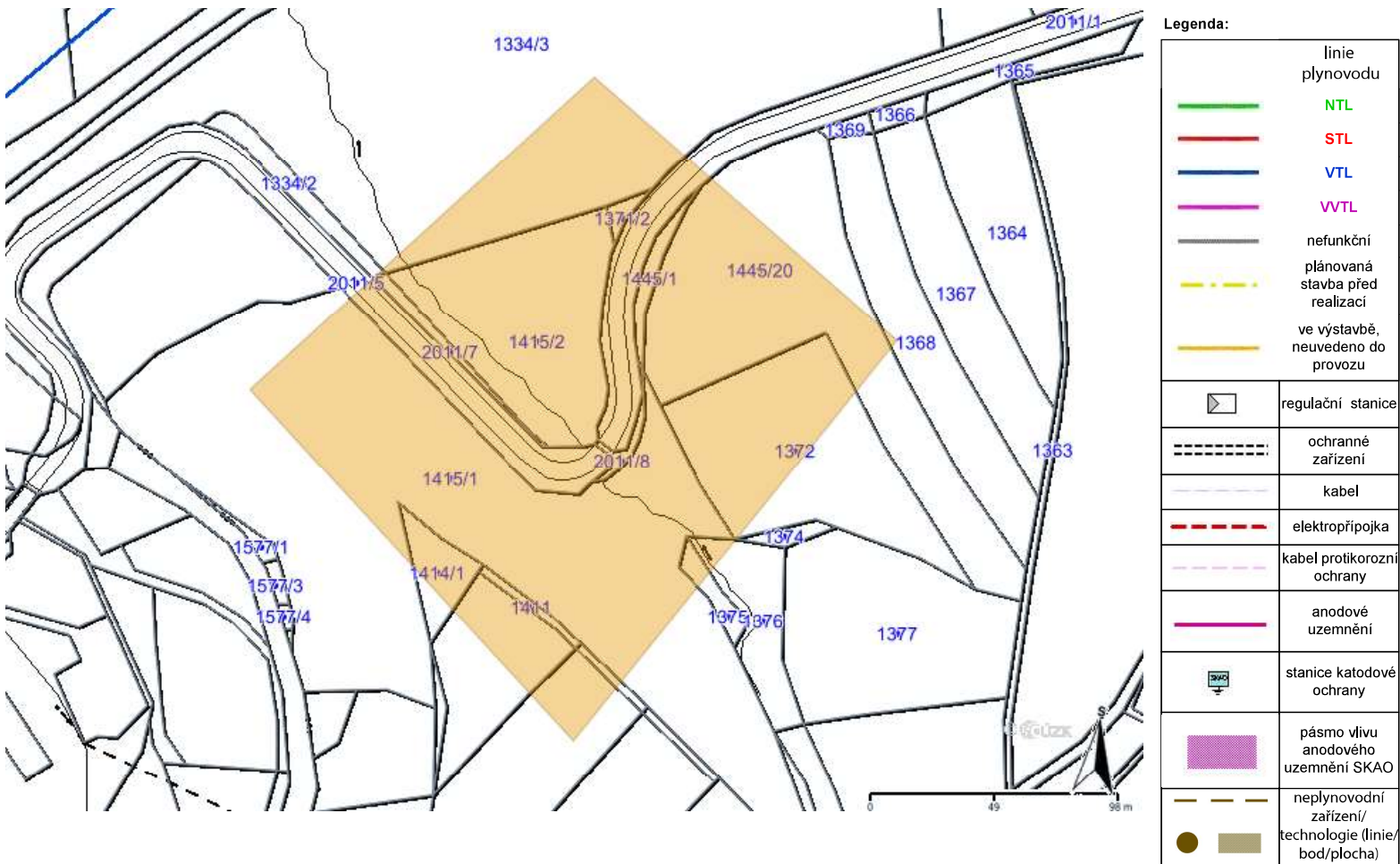
A handwritten signature in purple ink, which appears to read 'Kápička', enclosed within a thin rectangular border.

GasNet, s.r.o.
zastoupená společností GasNet Služby, s.r.o., IČ 27935311
Jaroslav Kápička
Vedoucí zpracování externích požadavků
Odbor zpracování externích požadavků

Přílohy: Orientační zakres plynárenského zařízení

Příloha: Orientační zakres plynárenského zařízení. Tato příloha je nedílnou součástí stanoviska č. 5003115266 ze dne 03.07.2024.

Provozovatel DS: GasNet, s.r.o.; Stavebník: HiGeo s.r.o., Křižíkova 3064/68l , 61200 Brno. K.ú.: Soutice.





ŽADATEL

HiGeo s.r.o.

Křížíkova 3064/68I

61200 Brno

NAŠE ZNAČKA
0201753603

VYŘIZUJE / LINKA

VYŘÍZENO DNE
03.07.2024

Sdělení o existenci komunikačního vedení společnosti Telco Pro Services, a. s.

Název akce: II/126 Soutice, rekonstrukce propustků

Účel: Existence sítí

Vážený zákazníku,

dovolujeme si reagovat na Vaši žádost číslo 0201753603 ze dne 03.07.2024, která se týkala sdělení o existenci komunikačního zařízení na Vámi určeném zájmovém území.

Dle vědomí společnosti Telco Pro Services, a. s. se na Vámi vymezeném zájmovém území:
nenachází komunikační zařízení v majetku společnosti Telco Pro Services, a. s.

Rovněž upozorňujeme, že není vyloučeno, že se ve Vámi vymezeném zájmovém území nachází jiné zařízení, které není v majetku společnosti Telco Pro Services, a. s.

Toto sdělení je platné do 03.07.2025.

Sdělení o existenci či neexistenci sítí představuje skutečnosti tvořící obchodní tajemství společnosti Telco Pro Services, a. s. Poskytnuté informace jsou dále také důvěrnými informacemi společnosti Telco Pro Services, a. s. S poskytnutými informacemi je potřeba nakládat dle platných právních předpisů, v opačném případě se vystavujete postihu ve smyslu platné právní úpravy. Požadované informace nesmí být předány, sděleny, využity, zpřístupněny, či jiným způsobem postoupeny na jakoukoli třetí osobu bez předchozího prokazatelného souhlasu společnosti Telco Pro Services, a. s. Informace o existenci sítí mohou být využity pouze pro účel, pro který byly vyžádány.

S pozdravem

Telco Pro Services, a. s.

Praha, Praha 4

Duhová 1531/3

Přílohy

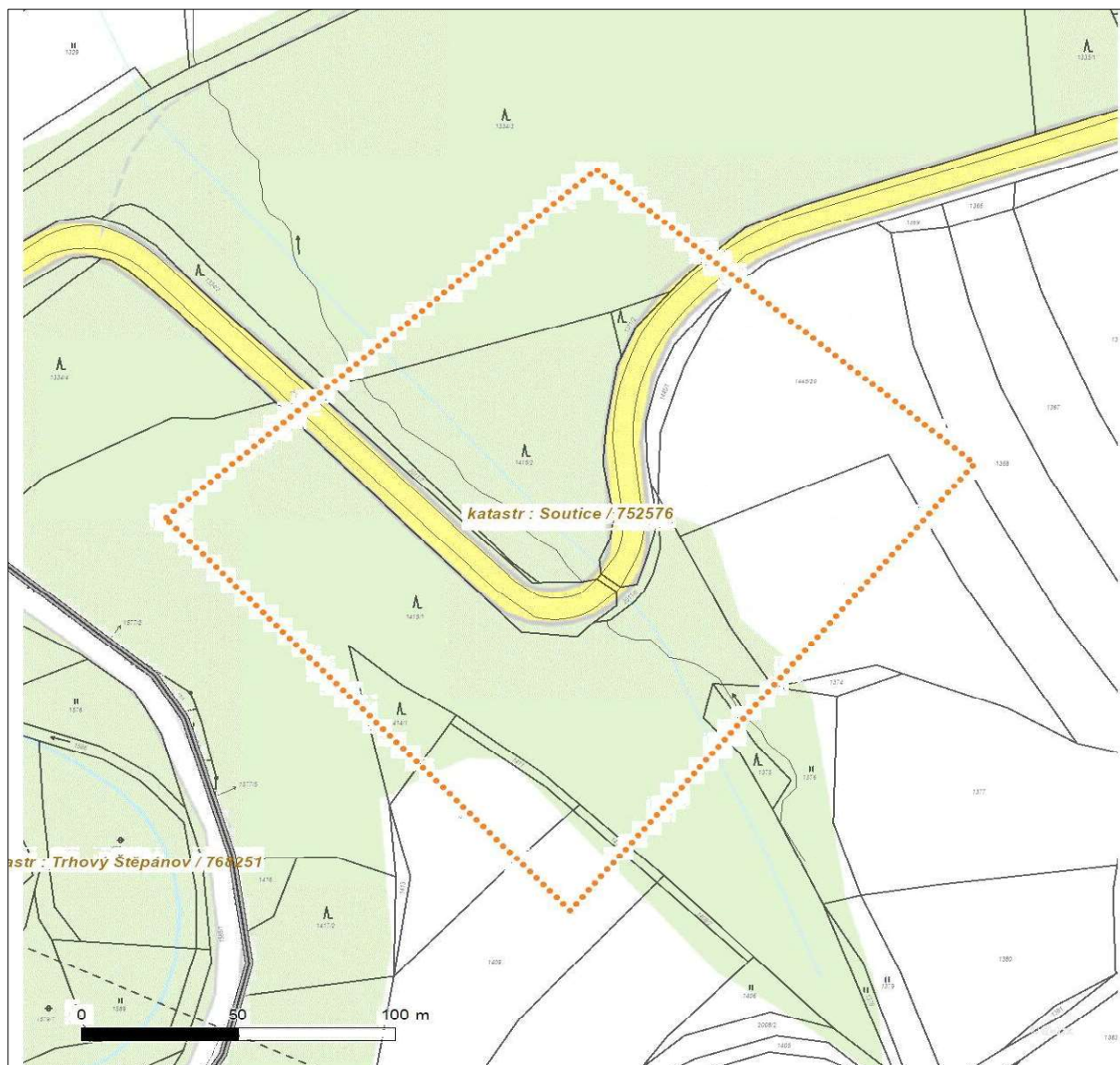
Situační výkres zájmového území



Platí pouze se sdělením číslo 0201753603.

Zakreslené polohy zařízení v příloze jsou pouze informativní.

Situační výkres zájmového území



LEGENDA

- | | |
|---------------------------------|-------------------------------|
| ■ ■ ■ Nadzemní optické vedení | — Radioreléový spoj vzduch |
| — Podzemní optické vedení | Zájmové území |
| ■ ■ ■ Nadzemní metalické vedení | — Hranice katastrálního území |
| — Podzemní metalické vedení | |



HiGeo s.r.o.
Brechtová Lenka
Křížíkova 3064/68I
612 00 Brno

V Praze, 3.7.2024

Naše zn.: **MW9910255102711325**

Věc: vyjádření k žádosti k akci "**II/126 Soutice, rekonstrukce propustků**"

Společnost Vodafone Czech Republic a.s. (dále jen „Vodafone“), se sídlem Praha 5, náměstí Junkových 2, IČ: 25788001, zapsaná dne 13.8. 1999 v obchodním rejstříku vedeném Městským soudem v Praze pod spisovou značkou B.6064 a společnost Vantage Towers, s.r.o. se sídlem Závišova 502/5, Nusle, 140 00 Praha 4, zapsaná v obchodním rejstříku vedeném u Městského soudu v Praze pod sp. zn. C 330005, IČO: 09056009, DIČ: CZ09056009 zastoupená Vodafone na základě plné moci Vám sděluje, že dle Vámi podané žádosti ze dne **3.7.2024**, která je nedílnou součástí tohoto vyjádření,

souhlasí s realizací projektu.

Ve Vámi zadaném zájmovém území a v uvedené výšce (výška stavby: 0 m, výška jeřábu: 0 m) se nenachází žádné podzemní ani nadzemní vedení.

Platnost vyjádření je **1 rok** od data vydání. Vyjádření je platné pouze v rámci předmětného projektu a pro důvod vydání vyjádření stanovený žadatelem v žádosti.

Vyjádření pozbývá platnosti uplynutím doby platnosti, změnou rozsahu zájmového území i změnou důvodu vydání vyjádření uvedeného v žádosti, to vše v závislosti na tom, která ze skutečností rozhodná pro pozbytí platnosti tohoto vyjádření nastane nejdříve. Po skončení platnosti si musíte podat novou žádost na adrese <https://zadostovyiadreni.vodafone.cz/>.

S pozdravem

v.z. Ing. Kateřina Rendeková
Vodafone Czech Republic a. s.
náměstí Junkových 2808/2
150 00 Praha 5

Tel.: 607105305

E-mail: katerina.rendekova@vodafone.com



Seznam příloh/přiložených souborů:

Zadost_MW9910255102711325.pdf

**Sekce majetková Ministerstva obrany
odbor ochrany územních zájmů a státního odborného dozoru**

Tychonova 1, Praha 6, PSČ 160 01, datová schránka hjyaavk

Čj. MO 643579/2024-1322

Sp.zn.: 178871/2024-1322/OÚZPHA

Praha 12. srpna 2024

Příloha 1/1 sít.

HiGeo s.r.o.

Ing. Lenka Brechtová

Křížkova 3064/68I

61200 Brno

Vyjádření pro přípravu projektové dokumentace

II/126 Soutice, rekonstrukce propustků, k. ú. Soutice, lokalita dle přiložené situace

Odbor ochrany územních zájmů a státního odborného dozoru, Sekce majetková **Ministerstva obrany**, ve smyslu zákona č. 222/1999 Sb., o zajišťování obrany České republiky, ve znění pozdějších předpisů (dále jen „zákon o zajišťování obrany ČR“), dle ustanovení § 36 odst. 1 v kontinuitě na § 317 odst. 2 zákona č. 283/2021 Sb., stavební zákon (dále jen „stavební zákon“), ve znění pozdějších předpisů **vydává**

vyjádření

pro potřeby zpracování projektové dokumentace stavebního záměru.

1) Ministerstvo obrany neeviduje v řešené lokalitě inženýrské sítě a podzemní telekomunikační vedení.

2) Území prověřovaného stavebního záměru II/126 Soutice, rekonstrukce propustků, k. ú. Soutice, lokalita dle přiložené situace se nachází ve vymezeném území Ministerstva obrany, ve kterém dle § 36 odst. 1 v kontinuitě na § 317 odst. 2 stavebního zákona je umístění a povolení stavby podmíněno závazným souhlasným stanoviskem Ministerstva obrany, a proto Ministerstvo obrany požaduje předložit projektovou dokumentaci zpracovanou v souladu s platnou legislativou k posouzení a vydání závazného stanoviska ve smyslu stavebního zákona.

Odůvodnění

Ministerstvo obrany v souladu se zmocněním v § 36 odst. 1 v kontinuitě na § 317 odst. 2 stavebního zákona a se zákonem o zajišťování obrany ČR provedlo po obdržení vaší žádosti o vydání vyjádření dotčeného orgánu v rámci předprojektové přípravy předběžné vyhodnocení výše uvedené akce.

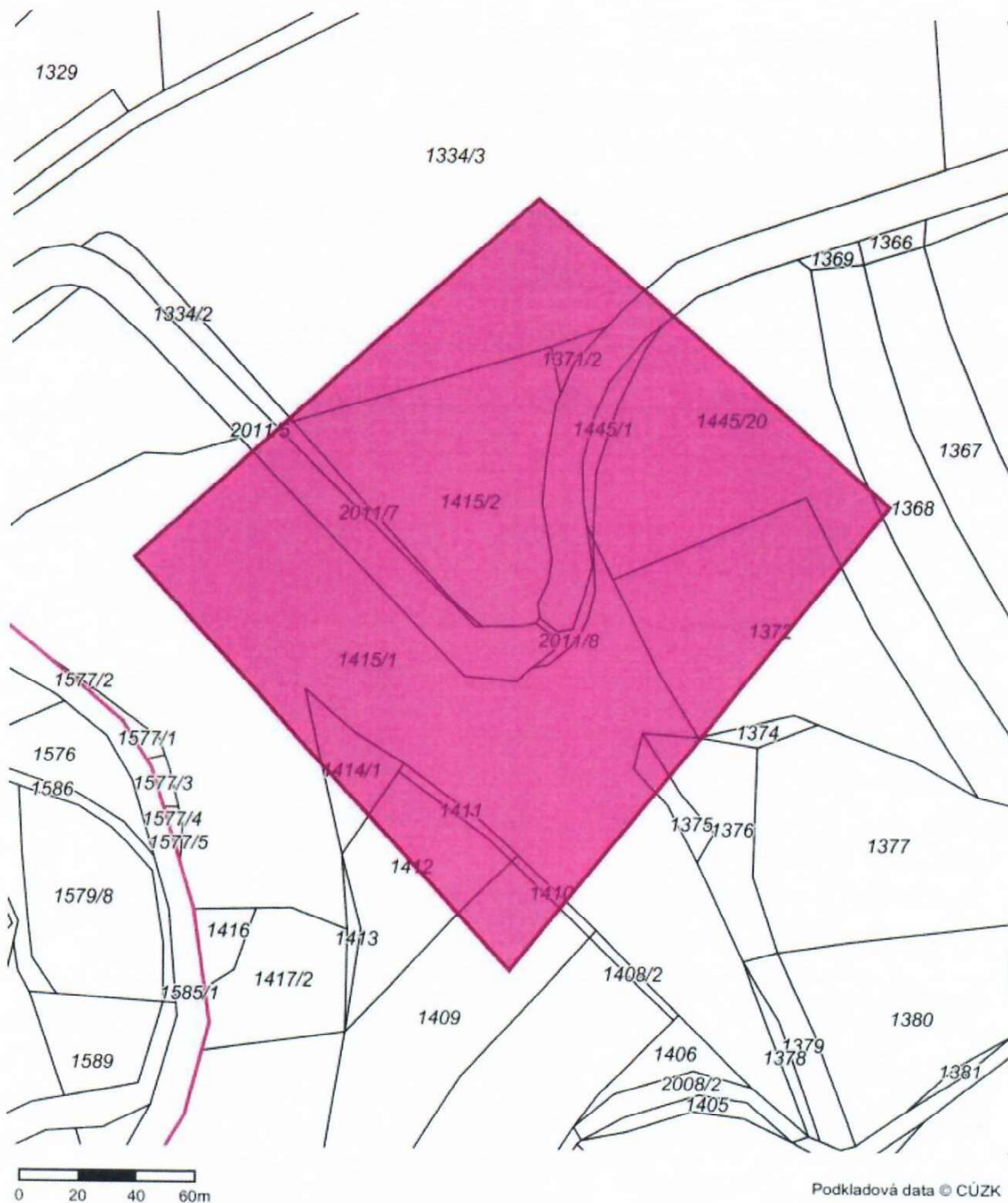
Ad 1) Ministerstvo obrany prověřilo v souladu se stavebním zákonem evidenci technické infrastruktury v jeho vlastnictví a konstatuje, že v řešené lokalitě stavebního záměru Odbor ochrany územních zájmů a státního odborného dozoru sekce majetkové Ministerstva obrany neeviduje inženýrské sítě a podzemní telekomunikační vedení.

Ad 2) Daný stavební záměr je lokalizován v územích vymezených Ministerstvem obrany v souladu s § 36 odst. 1 v kontinuitě na § 317 odst. 2 stavebního zákona u stavebních úřadů. Zpracovaná projektová dokumentace vašeho stavebního záměru musí být komplexně posouzena, aby mohlo být Ministerstvem obrany deklarováno v rámci závazného stanoviska vydaného pro potřeby vedeného řízení, že realizace stavebního záměru provedená v souladu s projektovou dokumentací neohrozí naplnění veřejného zájmu na zajištění obrany a bezpečnosti státu.

Toto vyjádření Ministerstva obrany má charakter předběžné informace a je platné 2 rok ode dne vydání.

Kontaktní osoba: Dana Horská, tel. 973 215 959.

Dana Horská
vrchní referent
oddělení ochrany územních zájmů
podepsáno elektronicky



Výpis parcel má pouze informativní charakter. **Vyjádření prosím vydávejte k zájmovému území zakreslenému žadatelem.**

Výpis byl vytvořen automaticky průnikem zakresleného zájmového území a geometrií parcel katastru nemovitostí bez odsouhlasení žadatele. Data jsou čerpána z veřejné databáze RÚIAN a seznam parcel je aktuální k datu vygenerování žádosti.

Informace o zájmovém území č.: 1